

Autor

Institution	Ortsgemeinde Heimweiler
Abteilung	Gemeindeverwaltung
Straße	Hauptstraße 82
PLZ	55606
Stadt	Heimweiler
Land	Deutschland
Ansprechpartner	Andreas Setz
Telefon	+49-6757-8384031
E-Mail	andreas-setz@gmx.de

Erstellt mit **DataCollect Webreporter** Version 1.0 am 18.03.2018 09:27:05

Messstelle

Name	Kirner Str. (33)
Rtg. kommend (Name)	Becherbach
Rtg. gehend (Name)	Heimweiler
Vmax StVO	50
Kommentar	
Gerätetyp	DSD

Zeitbereich

Startdatum	19.02.2018 00:00
Enddatum	25.02.2018 23:59
Tag	Mo, Di, Mi, Do, Fr, Sa, So
Zeitintervall	60 Minuten
Zeitfenster / Tag	00:00 - 23:59

Geschwindigkeitsklassen

[V in km/h]

Zeit	Σ	10	20	30	40	50	60	70	80	90	100	110	>110
00:00-06:00	163	0	1	10	89	63	0	0	0	0	0	0	0
06:00-09:00	704	0	5	29	318	340	12	0	0	0	0	0	0
15:00-19:00	725	2	31	37	387	260	8	0	0	0	0	0	0
06:00-22:00	2645	6	88	156	1301	1057	37	0	0	0	0	0	0
00:00-24:00	2840	6	89	167	1408	1133	37	0	0	0	0	0	0

Geschwindigkeitskennzahlen

[V in km/h]

DSD SAFETY Erfolg

Vmin	Vavg	Vmax	V15	V50	V85	Vexc %
6	38	58	33	39	44	1.3

Vin	Vout	Vred	Vred %
38	-	-	-

Beschreibungen

Vmin: Minimale Geschwindigkeit

Vavg: Durchschnittliche Geschwindigkeit

Vmax: Maximale Geschwindigkeit

V15: Grenzggeschwindigkeit für die ersten 15% der Fahrzeuge

V50: Grenzggeschwindigkeit für die ersten 50% der Fahrzeuge

V85: Grenzggeschwindigkeit für die ersten 85% der Fahrzeuge

Vexc %: Geschwindigkeitsüberschreitung in %

Vin: Durchschnittliche Eintrittsgeschwindigkeit

Vout: Durchschnittliche Austrittsgeschwindigkeit


Vred: Durchschnittliche Reduktion der Geschwindigkeit zwischen Eintritt und Austritt

Autor

Institution	Ortsgemeinde Heimweiler
Abteilung	Gemeindeverwaltung
Straße	Hauptstraße 82
PLZ	55606
Stadt	Heimweiler
Land	Deutschland
Ansprechpartner	Andreas Setz
Telefon	+49-6757-8384031
E-Mail	andreas-setz@gmx.de

Erstellt mit **DataCollect Webreporter** Version 1.0 am 18.03.2018 09:27:05

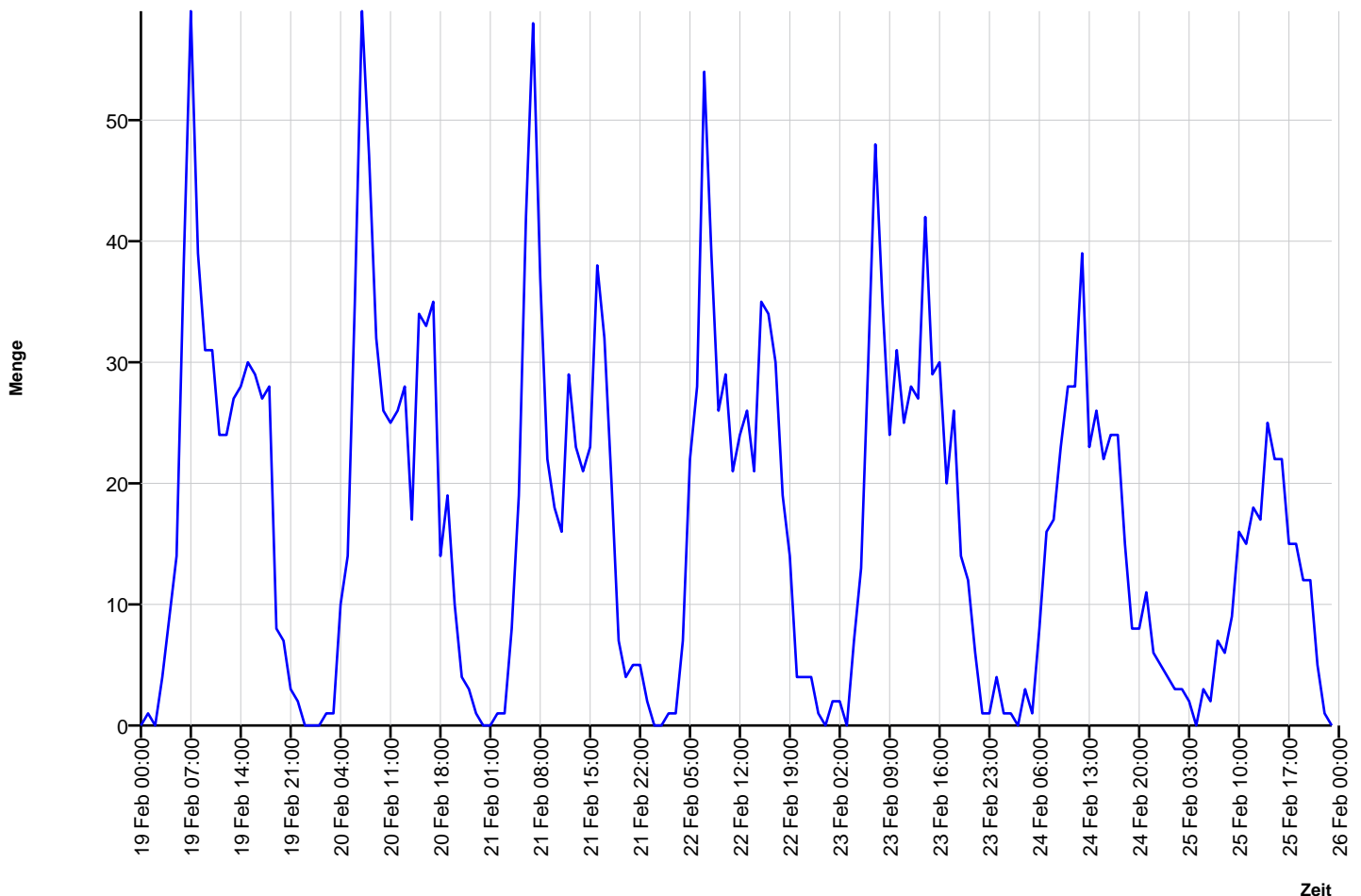
Messstelle

Name	Kirner Str. (33)
Rtg. kommend (Name)	Becherbach
Rtg. gehend (Name)	Heimweiler
Vmax StVO	
Kommentar	
Gerätetyp	DSD

Zeitbereich

Startdatum	19.02.2018 00:00
Enddatum	25.02.2018 23:59
Tage	Mo, Di, Mi, Do, Fr, Sa, So
Zeitintervall	60 Minuten
Zeitfenster / Tag	00:00 - 23:59

Verkehrsmengen Ganglinie




Autor

Institution	Ortsgemeinde Heimweiler
Abteilung	Gemeindeverwaltung
Straße	Hauptstraße 82
PLZ	55606
Stadt	Heimweiler
Land	Deutschland
Ansprechpartner	Andreas Setz
Telefon	+49-6757-8384031
E-Mail	andreas-setz@gmx.de

Erstellt mit **DataCollect Webreporter** Version 1.0 am 18.03.2018 09:27:05

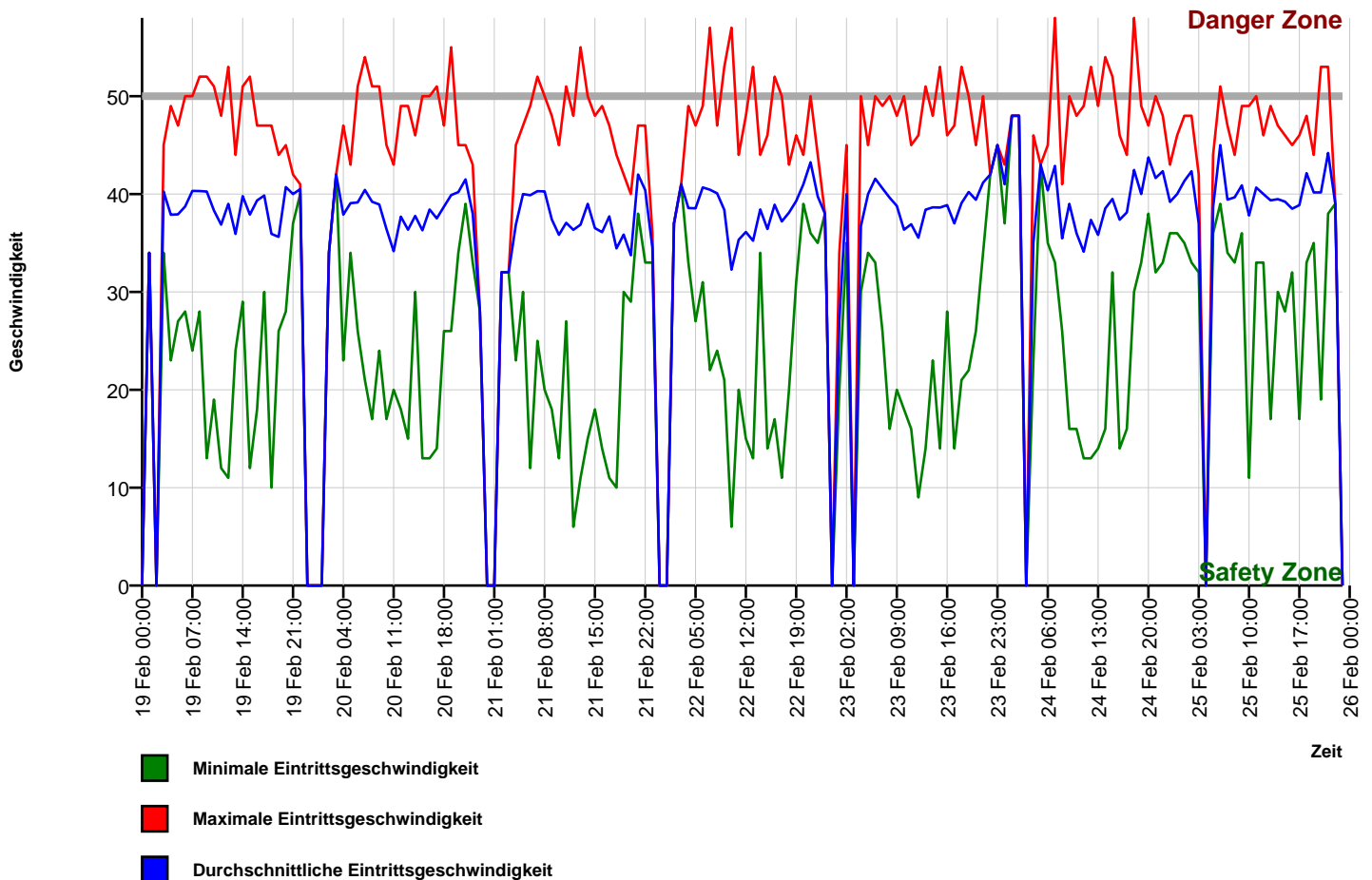
Messstelle

Name	Kirner Str. (33)
Rtg. kommend (Name)	Becherbach
Rtg. gehend (Name)	Heimweiler
Vmax StVO	
Kommentar	
Gerätetyp	DSD

Zeitbereich

Startdatum	19.02.2018 00:00
Enddatum	25.02.2018 23:59
Tage	Mo, Di, Mi, Do, Fr, Sa, So
Zeitintervall	60 Minuten
Zeitfenster / Tag	00:00 - 23:59

Geschwindigkeits-Diagramm



Autor

Institution	Ortsgemeinde Heimweiler
Abteilung	Gemeindeverwaltung
Straße	Hauptstraße 82
PLZ	55606
Stadt	Heimweiler
Land	Deutschland
Ansprechpartner	Andreas Setz
Telefon	+49-6757-8384031
E-Mail	andreas-setz@gmx.de

Erstellt mit **DataCollect Webreporter** Version 1.0 am 18.03.2018 09:27:05

Messstelle

Name	Kirner Str. (33)
Rtg. kommend (Name)	Becherbach
Rtg. gehend (Name)	Heimweiler
Vmax StVO	50
Kommentar	
Gerätetyp	DSD

Zeitbereich

Startdatum	19.02.2018 00:00
Enddatum	25.02.2018 23:59
Tage	Mo, Di, Mi, Do, Fr, Sa, So
Zeitintervall	60 Minuten
Zeitfenster / Tag	00:00 - 23:59

Geschwindigkeits-Histogramm

