

Autor

Institution	Ortsgemeinde Heimweiler
Abteilung	Gemeindeverwaltung
Straße	Hauptstraße 82
PLZ	55606
Stadt	Heimweiler
Land	Deutschland
Ansprechpartner	Andreas Setz
Telefon	+49-6757-8384031
E-Mail	andreas-setz@gmx.de

Erstellt mit **DataCollect Webreporter** Version 1.0 am 18.03.2018 09:24:36

Messstelle

Name	Kirner Str. (33)
Rtg. kommend (Name)	Becherbach
Rtg. gehend (Name)	Heimweiler
Vmax StVO	50
Kommentar	
Gerätetyp	DSD

Zeitbereich

Startdatum	12.02.2018 00:00
Enddatum	18.02.2018 23:59
Tag	Mo, Di, Mi, Do, Fr, Sa, So
Zeitintervall	60 Minuten
Zeitfenster / Tag	00:00 - 23:59

Geschwindigkeitsklassen

[V in km/h]

Zeit	Σ	10	20	30	40	50	60	70	80	90	100	110	>110
00:00-06:00	137	0	0	13	74	48	2	0	0	0	0	0	0
06:00-09:00	587	0	0	46	311	221	9	0	0	0	0	0	0
15:00-19:00	661	1	17	41	354	238	10	0	0	0	0	0	0
06:00-22:00	2405	2	49	155	1230	931	37	1	0	0	0	0	0
00:00-24:00	2586	2	50	168	1326	998	41	1	0	0	0	0	0

Geschwindigkeitskennzahlen

[V in km/h]

DSD SAFETY Erfolg

Vmin	Vavg	Vmax	V15	V50	V85	Vexc %
10	39	61	34	39	44	1.6

Vin	Vout	Vred	Vred %
39	-	-	-

Beschreibungen

Vmin: Minimale Geschwindigkeit

Vavg: Durchschnittliche Geschwindigkeit

Vmax: Maximale Geschwindigkeit

V15: Grenzggeschwindigkeit für die ersten 15% der Fahrzeuge

V50: Grenzggeschwindigkeit für die ersten 50% der Fahrzeuge

V85: Grenzggeschwindigkeit für die ersten 85% der Fahrzeuge

Vexc %: Geschwindigkeitsüberschreitung in %

Vin: Durchschnittliche Eintrittsgeschwindigkeit

Vout: Durchschnittliche Austrittsgeschwindigkeit


Vred: Durchschnittliche Reduktion der Geschwindigkeit zwischen Eintritt und Austritt

Autor

Institution	Ortsgemeinde Heimweiler
Abteilung	Gemeindeverwaltung
Straße	Hauptstraße 82
PLZ	55606
Stadt	Heimweiler
Land	Deutschland
Ansprechpartner	Andreas Setz
Telefon	+49-6757-8384031
E-Mail	andreas-setz@gmx.de

Erstellt mit **DataCollect Webreporter** Version 1.0 am 18.03.2018 09:24:36

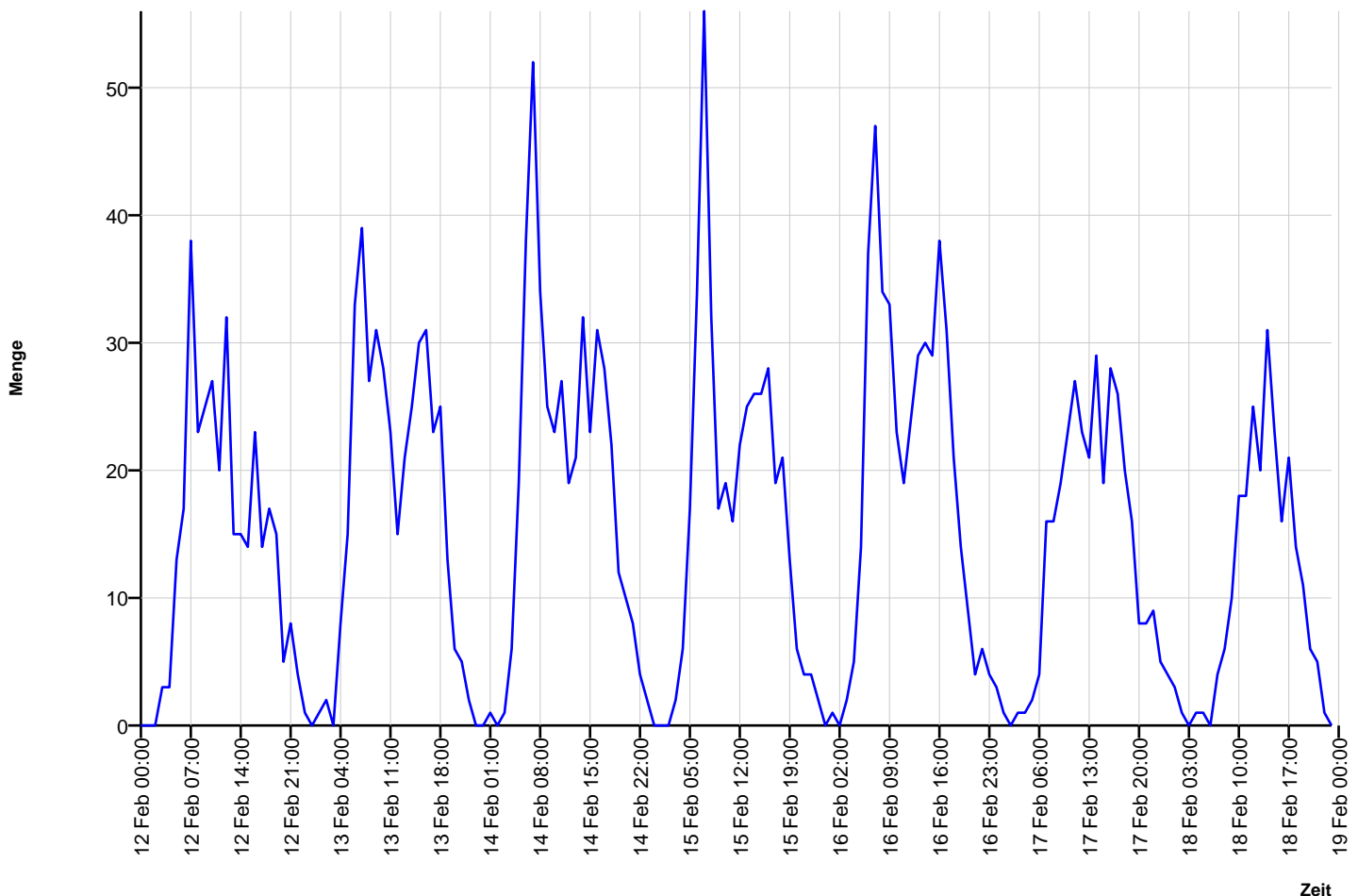
Messstelle

Name	Kirner Str. (33)
Rtg. kommend (Name)	Becherbach
Rtg. gehend (Name)	Heimweiler
Vmax StVO	
Kommentar	
Gerätetyp	DSD

Zeitbereich

Startdatum	12.02.2018 00:00
Enddatum	18.02.2018 23:59
Tag	Mo, Di, Mi, Do, Fr, Sa, So
Zeitintervall	60 Minuten
Zeitfenster / Tag	00:00 - 23:59

Verkehrsmengen Ganglinie




Autor

Institution	Ortsgemeinde Heimweiler
Abteilung	Gemeindeverwaltung
Straße	Hauptstraße 82
PLZ	55606
Stadt	Heimweiler
Land	Deutschland
Ansprechpartner	Andreas Setz
Telefon	+49-6757-8384031
E-Mail	andreas-setz@gmx.de

Erstellt mit **DataCollect Webreporter** Version 1.0 am 18.03.2018 09:24:36

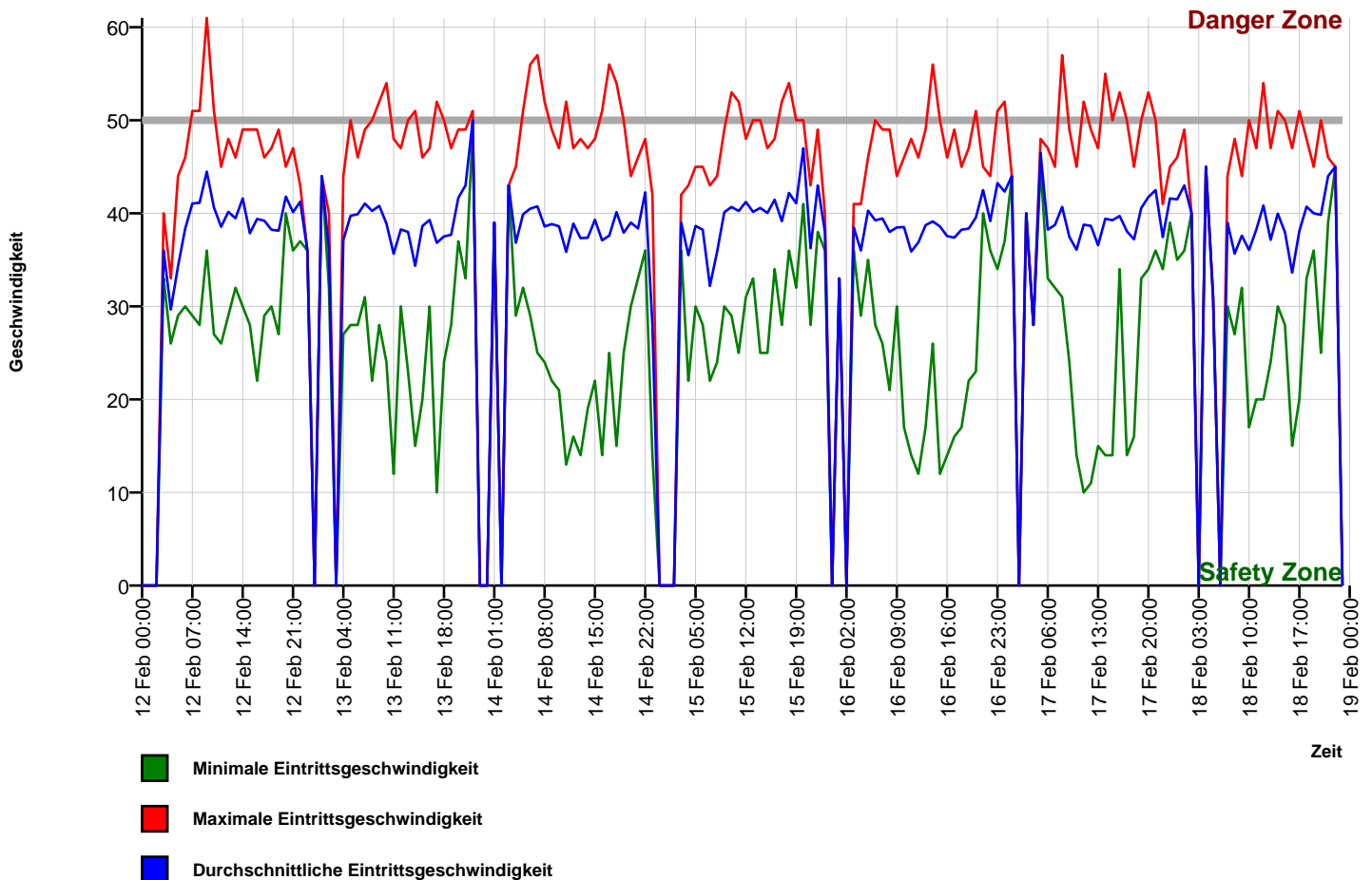
Messstelle

Name	Kirner Str. (33)
Rtg. kommend (Name)	Becherbach
Rtg. gehend (Name)	Heimweiler
Vmax StVO	
Kommentar	
Gerätetyp	DSD

Zeitbereich

Startdatum	12.02.2018 00:00
Enddatum	18.02.2018 23:59
Tag	Mo, Di, Mi, Do, Fr, Sa, So
Zeitintervall	60 Minuten
Zeitfenster / Tag	00:00 - 23:59

Geschwindigkeits-Diagramm



Autor

Institution	Ortsgemeinde Heimweiler
Abteilung	Gemeindeverwaltung
Straße	Hauptstraße 82
PLZ	55606
Stadt	Heimweiler
Land	Deutschland
Ansprechpartner	Andreas Setz
Telefon	+49-6757-8384031
E-Mail	andreas-setz@gmx.de

Erstellt mit **DataCollect Webreporter** Version 1.0 am 18.03.2018 09:24:36

Messstelle

Name	Kirner Str. (33)
Rtg. kommend (Name)	Becherbach
Rtg. gehend (Name)	Heimweiler
Vmax StVO	50
Kommentar	
Gerätetyp	DSD

Zeitbereich

Startdatum	12.02.2018 00:00
Enddatum	18.02.2018 23:59
Tage	Mo, Di, Mi, Do, Fr, Sa, So
Zeitintervall	60 Minuten
Zeitfenster / Tag	00:00 - 23:59

Geschwindigkeits-Histogramm

